

Филиал публично-правовой компании "Роскадастр" по Нижегородской области

полное наименование органа регистрации прав

Выписка из Единого государственного реестра недвижимости об объекте недвижимости

Сведения о характеристиках объекта недвижимости

На основании запроса от 26.08.2025, поступившего на рассмотрение 26.08.2025, сообщаем, что согласно записям Единого государственного реестра недвижимости:

Раздел 1 Лист 1

Земельный участок			
вид объекта недвижимости			
Лист № 1 раздела 1	Всего листов раздела 1: 3	Всего разделов: 7	Всего листов выписки: 11
26.08.2025г. № КУВИ-001/2025-163432584			
Кадастровый номер:	52:11:0080017:3385		
Номер кадастрового квартала:	52:11:0080017		
Дата присвоения кадастрового номера:	11.08.2025		
Ранее присвоенный государственный учетный номер:	данные отсутствуют		
Местоположение:	Российская Федерация, Нижегородская область, Воскресенский муниципальный округ, село Владимирское, улица Советская, земельный участок 10		
Площадь:	1130 +/- 11.77		
Кадастровая стоимость, руб.:	433468		
Кадастровые номера расположенных в пределах земельного участка объектов недвижимости:	данные отсутствуют		
Кадастровые номера объектов недвижимости, из которых образован объект недвижимости:	данные отсутствуют		
Кадастровые номера образованных объектов недвижимости:	данные отсутствуют		
Категория земель:	Земли населенных пунктов		
Виды разрешенного использования:	Для индивидуального жилищного строительства		
Сведения о кадастровом инженере:	Завражнова Ольга Николаевна, № 5502, в А СРО "Кадастровые инженеры", СНИЛС 10375484852, договор на выполнение кадастровых работ от 14.05.2025 № 33, дата завершения кадастровых работ: 06.08.2025		
Сведения о лесах, водных объектах и об иных природных объектах, расположенных в пределах земельного участка:	данные отсутствуют		
Сведения о том, что земельный участок полностью расположен в границах зоны с особыми условиями использования территории, территории объекта культурного наследия, публичного сервитута:	данные отсутствуют		



ДОКУМЕНТ ПОДПИСАН
ЭЛЕКТРОННОЙ ПОДПИСЬЮ

Сертификат: 009F0BDC181A023B64597F1E2579BEFB50

Владелец: ФЕДЕРАЛЬНАЯ СЛУЖБА ГОСУДАРСТВЕННОЙ
РЕГИСТРАЦИИ, КАДАСТРА И КАРТОГРАФИИ
Действителен: с 02.08.2024 по 26.10.2025

полное наименование должности

инициалы, фамилия

Земельный участок			
вид объекта недвижимости			
Лист № 2 раздела 1	Всего листов раздела 1: 3	Всего разделов: 7	Всего листов выписки: 11
26.08.2025г. № КУВИ-001/2025-163432584			
Кадастровый номер:		52:11:0080017:3385	
Сведения о том, что земельный участок расположен в границах особой экономической зоны, территории опережающего развития, зоны территориального развития в Российской Федерации, игровой зоны:		данные отсутствуют	
Сведения о том, что земельный участок расположен в границах особо охраняемой природной территории, Байкальской природной территории и ее экологических зон, лесопарковом зеленом поясе, охотничьего угодья, лесничества:		данные отсутствуют	
Сведения о расположении земельного участка и (или) расположенного на нем объекта недвижимости в границах территории, в отношении которой принято решение о резервировании земель для государственных или муниципальных нужд:		данные отсутствуют	
Сведения о результатах проведения государственного земельного надзора:		данные отсутствуют	
Сведения о расположении земельного участка в границах территории, в отношении которой утвержден проект межевания территории:		данные отсутствуют	
Условный номер земельного участка:		данные отсутствуют	
Сведения о принятии акта и (или) заключении договора, предусматривающих предоставление в соответствии с земельным законодательством исполнительным органом государственным органом власти или органом местного самоуправления, находящегося в государственной или муниципальной собственности земельного участка для строительства наемного дома социального использования или наемного дома коммерческого использования:		данные отсутствуют	
Сведения о том, что земельный участок или земельные участки образованы на основании решения об изъятии земельного участка и (или) расположенного на нем объекта недвижимости для государственных или муниципальных нужд:		данные отсутствуют	
Сведения о том, что земельный участок образован из земель или земельного участка, государственная собственность на которые не разграничена:		данные отсутствуют	

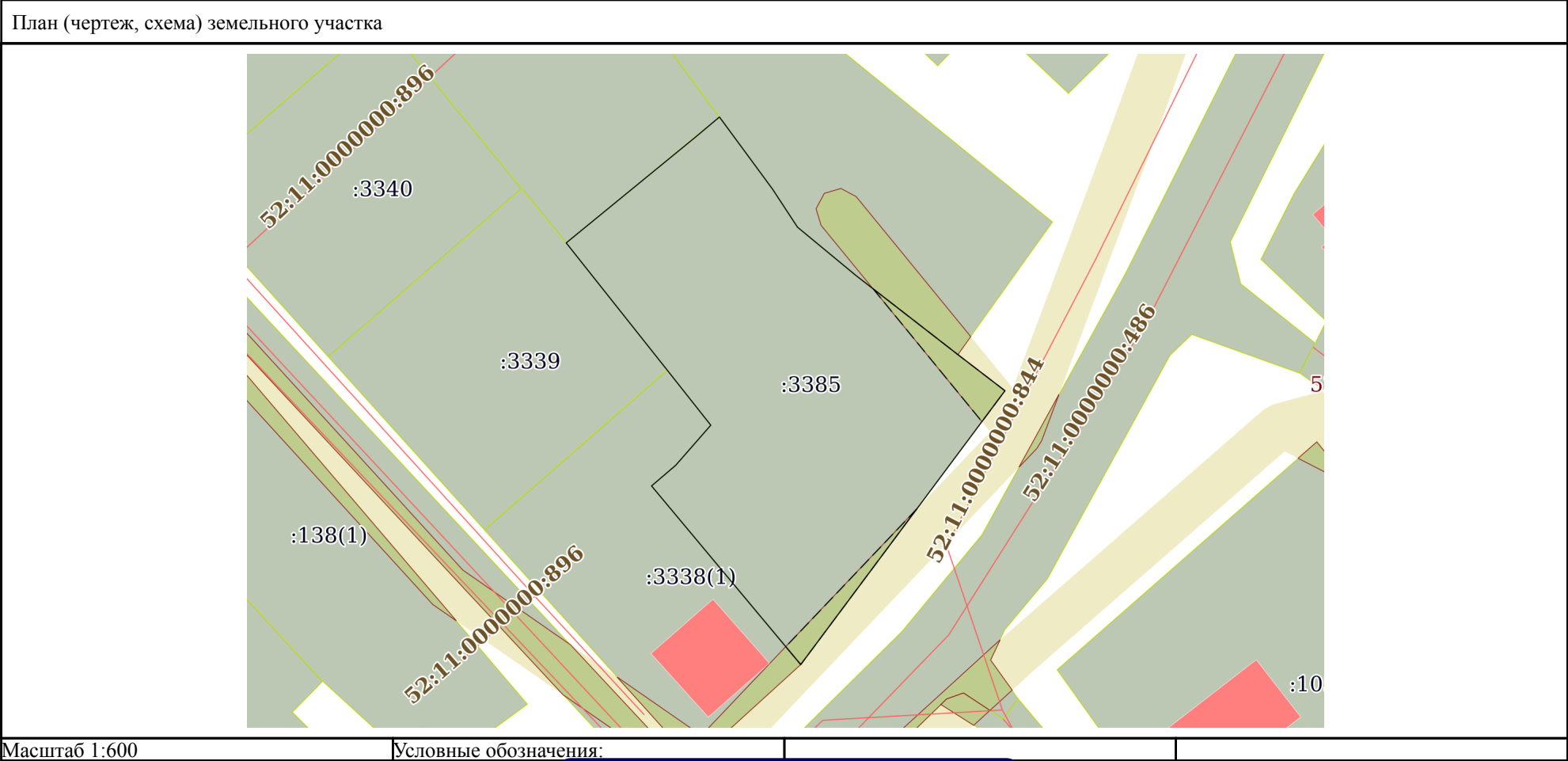
полное наименование должности	 ДОКУМЕНТ ПОДПИСАН ЭЛЕКТРОННОЙ ПОДПИСЬЮ Сертификат: 009F0BDC181A023B64597F1E2579BEFB50 Владелец: ФЕДЕРАЛЬНАЯ СЛУЖБА ГОСУДАРСТВЕННОЙ РЕГИСТРАЦИИ, КАДАСТРА И КАРТОГРАФИИ Действителен: с 02.08.2024 по 26.10.2025		инициалы, фамилия

Земельный участок			
вид объекта недвижимости			
Лист № 3 раздела 1	Всего листов раздела 1: 3	Всего разделов: 7	Всего листов выписки: 11
26.08.2025г. № КУВИ-001/2025-163432584			
Кадастровый номер:		52:11:0080017:3385	
Сведения о наличии земельного спора о местоположении границ земельных участков:		данные отсутствуют	
Статус записи об объекте недвижимости:		Сведения об объекте недвижимости имеют статус "актуальные"	
Особые отметки:		Сведения об ограничениях права на объект недвижимости, обременениях данного объекта, не зарегистрированных в реестре прав, ограничений прав и обременений недвижимого имущества: вид ограничения (обременения): ограничения прав на земельный участок, предусмотренные статьей 56 Земельного кодекса Российской Федерации; срок действия: с 11.08.2025; реквизиты документа-основания: решение "о согласовании границ охранных зон объекта электросетевого хозяйства" от 01.02.2024 № 311-2024-95 выдан: Волжско-Окское управление Федеральной службы по экологическому, технологическому и атомному надзору; постановление "О порядке установления охранных зон объектов электросетевого хозяйства и особых условий использования земельных участков, расположенных в границах таких зон" от 24.02.2009 № 160 выдан: Правительство Российской Федерации. Сведения, необходимые для заполнения раздела: 2 - Сведения о зарегистрированных правах, отсутствуют.	
Получатель выписки:		Афоньшина Любовь Ивановна, действующий(ая) на основании документа "" АДМИНИСТРАЦИЯ ВОСКРЕСЕНСКОГО МУНИЦИПАЛЬНОГО ОКРУГА НИЖЕГОРОДСКОЙ ОБЛАСТИ	

полное наименование должности	 ДОКУМЕНТ ПОДПИСАН ЭЛЕКТРОННОЙ ПОДПИСЬЮ Сертификат: 009F0BDC181A023B64597F1E2579BEFB50 Владелец: ФЕДЕРАЛЬНАЯ СЛУЖБА ГОСУДАРСТВЕННОЙ РЕГИСТРАЦИИ, КАДАСТРА И КАРТОГРАФИИ Действителен: с 02.08.2024 по 26.10.2025	инициалы, фамилия

Выписка из Единого государственного реестра недвижимости об объекте недвижимости
Описание местоположения земельного участка

Земельный участок			
вид объекта недвижимости			
Лист № 1 раздела 3	Всего листов раздела 3: 1	Всего разделов: 7	Всего листов выписки: 11
26.08.2025г. № КУВИ-001/2025-163432584			
Кадастровый номер:		52:11:0080017:3385	



полное наименование должности		инициалы, фамилия	
ДОКУМЕНТ ПОДПИСАН ЭЛЕКТРОННОЙ ПОДПИСЬЮ			
Сертификат: 009F0BDC181A023B64597F1E2579BEFB50			
Владелец: ФЕДЕРАЛЬНАЯ СЛУЖБА ГОСУДАРСТВЕННОЙ РЕГИСТРАЦИИ, КАДАСТРА И КАРТОГРАФИИ			
Действителен: с 02.08.2024 по 26.10.2025			

Выписка из Единого государственного реестра недвижимости об объекте недвижимости
Описание местоположения земельного участка

Земельный участок			
вид объекта недвижимости			
Лист № 1 раздела 3.1	Всего листов раздела 3.1: 1	Всего разделов: 7	Всего листов выписки: 11
26.08.2025г. № КУВИ-001/2025-163432584			
Кадастровый номер:		52:11:0080017:3385	

Описание местоположения границ земельного участка							
№ п/п	Номер точки		Дирекционный угол	Горизонтальное проложение, м	Описание закрепления на местности	Кадастровые номера смежных участков	Сведения об адресах правообладателей смежных земельных участков
	начальная	конечная					
1	2	3	4	5	6	7	8
1	1.1.1	1.1.2	50°42.7´	16.91	данные отсутствуют	52:11:0080017:1146(1)	адрес отсутствует
2	1.1.2	1.1.3	50°0.8´	3.24	данные отсутствуют	52:11:0080017:1146(1)	адрес отсутствует
3	1.1.3	1.1.4	143°38.0´	9.09	данные отсутствуют	52:11:0080017:928(1)	адрес отсутствует
4	1.1.4	1.1.5	146°43.3´	4.63	данные отсутствуют	52:11:0080017:928(1)	адрес отсутствует
5	1.1.5	1.1.6	129°35.2´	7.72	данные отсутствуют	52:11:0080017:928(1)	адрес отсутствует
6	1.1.6	1.1.7	127°48.4´	13.1	данные отсутствуют	52:11:0080017:928(1)	адрес отсутствует
7	1.1.7	1.1.8	127°31.0´	6.03	данные отсутствуют	данные отсутствуют	данные отсутствуют
8	1.1.8	1.1.9	216°43.1´	34.71	данные отсутствуют	данные отсутствуют	данные отсутствуют
9	1.1.9	1.1.10	320°7.7´	23.65	данные отсутствуют	52:11:0080017:3338(1)	обл Нижегородская, г Дзержинск, ул Гайдара, д 22Б, кв 2
10	1.1.10	1.1.11	49°32.0´	3.22	данные отсутствуют	52:11:0080017:3338(1)	обл Нижегородская, г Дзержинск, ул Гайдара, д 22Б, кв 2
11	1.1.11	1.1.12	41°11.2´	5.42	данные отсутствуют	52:11:0080017:3338(1)	обл Нижегородская, г Дзержинск, ул Гайдара, д 22Б, кв 2
12	1.1.12	1.1.13	321°38.4´	7.15	данные отсутствуют	52:11:0080017:3338(1)	обл Нижегородская, г Дзержинск, ул Гайдара, д 22Б, кв 2
13	1.1.13	1.1.1	321°33.1´	16.48	данные отсутствуют	52:11:0080017:3339	обл Нижегородская, г Дзержинск, ул Гайдара, д 22Б, кв 2

полное наименование должности	<div><div>ДОКУМЕНТ ПОДПИСАН ЭЛЕКТРОННОЙ ПОДПИСЬЮ</div><div>Сертификат: 009F0BDC181A023B64597F1E2579BEFB50</div><div>Владелец: ФЕДЕРАЛЬНАЯ СЛУЖБА ГОСУДАРСТВЕННОЙ РЕГИСТРАЦИИ, КАДАСТРА И КАРТОГРАФИИ</div><div>Действителен: с 02.08.2024 по 26.10.2025</div></div>	инициалы, фамилия

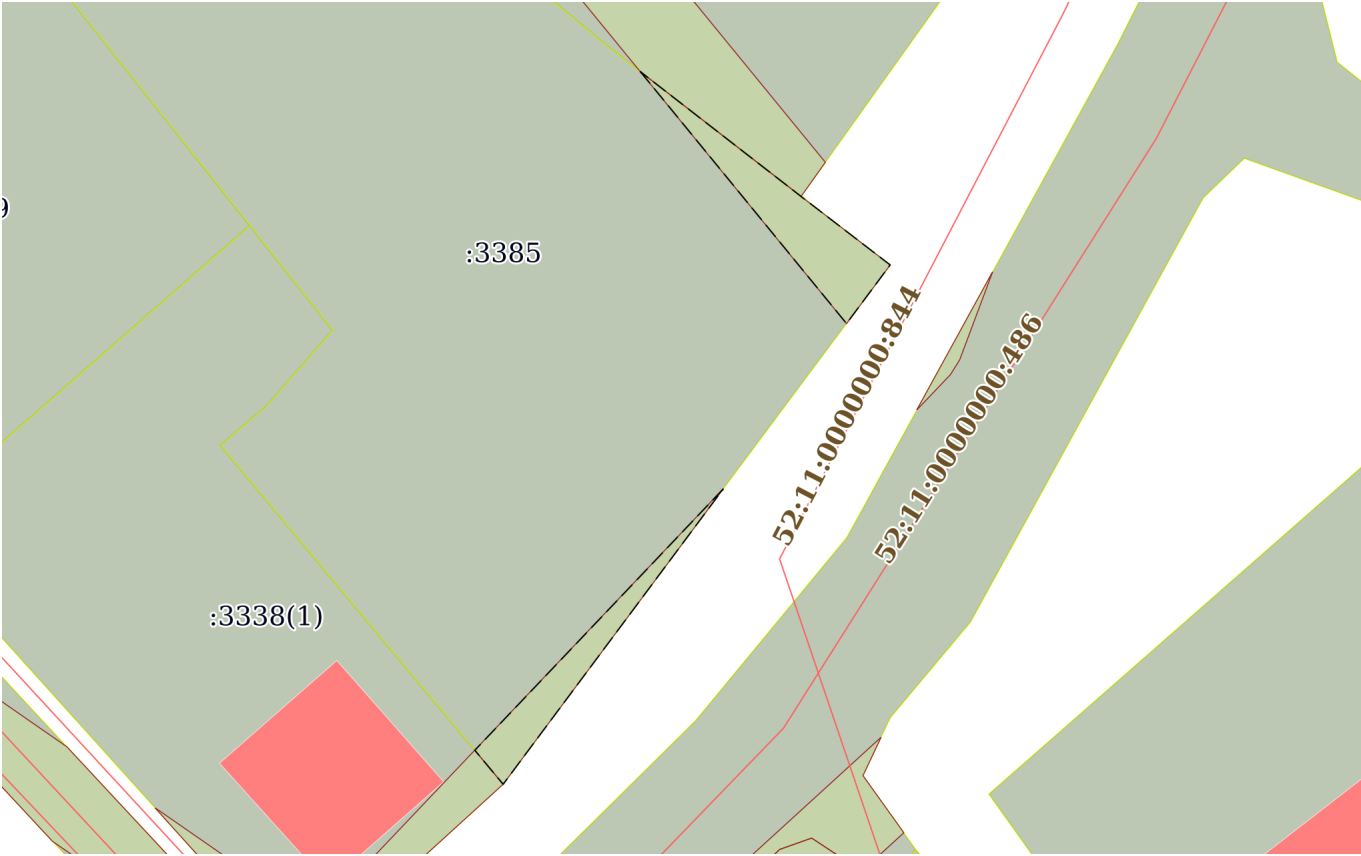
Выписка из Единого государственного реестра недвижимости об объекте недвижимости
Описание местоположения земельного участка

Земельный участок			
вид объекта недвижимости			
Лист № 1 раздела 3.2	Всего листов раздела 3.2: 1	Всего разделов: 7	Всего листов выписки: 11
26.08.2025г. № КУВИ-001/2025-163432584			
Кадастровый номер:		52:11:0080017:3385	

Сведения о характерных точках границы земельного участка				
Система координат МСК-52, зона 2				
Номер точки	Координаты, м		Описание закрепления на местности	Средняя квадратичная погрешность определения координат характерных точек границ земельного участка, м
	X	Y		
1	2	3	4	5
1	585753.15	2285140.78	Нет закрепления	0.1
2	585763.86	2285153.87	Нет закрепления	0.1
3	585765.94	2285156.35	Нет закрепления	0.1
4	585758.62	2285161.74	Нет закрепления	0.1
5	585754.75	2285164.28	Нет закрепления	0.1
6	585749.83	2285170.23	Нет закрепления	0.1
7	585741.8	2285180.58	Нет закрепления	0.1
8	585738.13	2285185.36	Нет закрепления	0.1
9	585710.31	2285164.61	Нет закрепления	0.1
10	585728.46	2285149.45	Нет закрепления	0.1
11	585730.55	2285151.9	Нет закрепления	0.1
12	585734.63	2285155.47	Нет закрепления	0.1
13	585740.24	2285151.03	Нет закрепления	0.1
1	585753.15	2285140.78	Нет закрепления	0.1

полное наименование должности		 ДОКУМЕНТ ПОДПИСАН ЭЛЕКТРОННОЙ ПОДПИСЬЮ Сертификат: 009F0BDC181A023B64597F1E2579BEFB50 Владелец: ФЕДЕРАЛЬНАЯ СЛУЖБА ГОСУДАРСТВЕННОЙ РЕГИСТРАЦИИ, КАДАСТРА И КАРТОГРАФИИ Действителен: с 02.08.2024 по 26.10.2025	инициалы, фамилия

Выписка из Единого государственного реестра недвижимости об объекте недвижимости
Сведения о частях земельного участка

Земельный участок			
вид объекта недвижимости			
Лист № 1 раздела 4	Всего листов раздела 4: 1	Всего разделов: 7	Всего листов выписки: 11
26.08.2025г. № КУВИ-001/2025-163432584			
Кадастровый номер:		52:11:0080017:3385	
План (чертеж, схема) части земельного участка		Учетный номер части: 52:11:0080017:3385/1	
			
Масштаб 1:400		Условные обозначения:	

полное наименование должности		ДОКУМЕНТ ПОДПИСАН ЭЛЕКТРОННОЙ ПОДПИСЬЮ	инициалы, фамилия
	Сертификат: 009F0BDC181A023B64597F1E2579BEFB50		
	Владелец: ФЕДЕРАЛЬНАЯ СЛУЖБА ГОСУДАРСТВЕННОЙ РЕГИСТРАЦИИ, КАДАСТРА И КАРТОГРАФИИ Действителен: с 02.08.2024 по 26.10.2025		

Выписка из Единого государственного реестра недвижимости об объекте недвижимости
Сведения о частях земельного участка


Земельный участок			
вид объекта недвижимости			
Лист № 1 раздела 4.1	Всего листов раздела 4.1: 3	Всего разделов: 7	Всего листов выписки: 11
26.08.2025г. № КУВИ-001/2025-163432584			
Кадастровый номер:		52:11:0080017:3385	

Учетный номер части	Площадь, м2	Содержание ограничения в использовании или ограничения права на объект недвижимости или обременения объекта недвижимости
1	2	3
52:11:0080017:3385/1	56	52:11-6.736
	Весь	вид ограничения (обременения): ограничения прав на земельный участок, предусмотренные статьей 56 Земельного кодекса Российской Федерации; Срок действия: не установлен; реквизиты документа-основания: решение "о согласовании границ охранных зон объекта электросетевого хозяйства" от 01.02.2024 № 311-2024-95 выдан: Волжско-Окское управление Федеральной службы по экологическому, технологическому и атомному надзору; постановление "О порядке установления охранных зон объектов электросетевого хозяйства и особых условий использования земельных участков, расположенных в границах таких зон" от 24.02.2009 № 160 выдан: Правительство Российской Федерации; Содержание ограничения (обременения): Ограничения в использовании объектов недвижимости в границах охранных зон, установленных для объектов электросетевого хозяйства напряжением до 1 кВ, приведены в п.8, п.10 (п.п. а,б,г,ж), п.11 «Правил установления охранных зон объектов электросетевого хозяйства и особых условий использования земельных участков, расположенных в границах таких зон», утвержденных постановлением Правительства РФ от 24 февраля 2009 г. N 160. 8. В охранных зонах запрещается осуществлять любые действия, которые могут нарушить безопасную работу объектов электросетевого хозяйства, в том числе привести к их повреждению или уничтожению, и (или) повлечь причинение вреда жизни, здоровью граждан и имуществу физических или юридических лиц, а также повлечь нанесение экологического ущерба и возникновение пожаров, в том числе: а) набрасывать на провода и опоры воздушных линий электропередачи посторонние предметы, а также подниматься на опоры воздушных линий электропередачи; б) проводить работы, угрожающие повреждению объектов электросетевого хозяйства, размещать объекты и предметы, которые могут препятствовать доступу обслуживающего персонала и техники к объектам электроэнергетики, без сохранения и (или) создания, в том числе в соответствии с требованиями нормативно-технических документов, необходимых для такого доступа проходов и подъездов в целях обеспечения эксплуатации оборудования, зданий и сооружений объектов электроэнергетики, проведения работ по ликвидации аварий и устранению их последствий на всем протяжении границы объекта электроэнергетики; в) находиться в пределах огороженной территории и помещениях распределительных устройств и подстанций, открывать двери и люки распределительных устройств и подстанций, производить переключения и подключения в электрических сетях (указанное требование не распространяется на работников, занятых выполнением разрешенных в установленном порядке работ), разводить огонь в пределах охранных зон

полное наименование должности		
	ДОКУМЕНТ ПОДПИСАН	
	ЭЛЕКТРОННОЙ ПОДПИСЬЮ	
	Сертификат: 009F0BDC181A023B64597F1E2579BEFB50	
	Владелец: ФЕДЕРАЛЬНАЯ СЛУЖБА ГОСУДАРСТВЕННОЙ	
	РЕГИСТРАЦИИ, КАДАСТРА И КАРТОГРАФИИ	
	Действителен: с 02.08.2024 по 26.10.2025	
		инициалы, фамилия

Земельный участок			
вид объекта недвижимости			
Лист № 2 раздела 4.1	Всего листов раздела 4.1: 3	Всего разделов: 7	Всего листов выписки: 11
26.08.2025г. № КУВИ-001/2025-163432584			
Кадастровый номер:		52:11:0080017:3385	

вводных и распределительных устройств, подстанций, воздушных линий электропередачи, а также в охранных зонах кабельных линий электропередачи; г) размещать свалки; д) производить работы ударными механизмами, сбрасывать тяжести массой свыше 5 тонн, производить сброс и слив едких и коррозионных веществ и горюче-смазочных материалов (в охранных зонах подземных кабельных линий электропередачи). е) убирать, уничтожать, перемещать, засыпать и повреждать предупреждающие и информационные знаки (либо предупреждающие и информационные надписи, нанесенные на объекты электроэнергетики); ж) производить переключения и подключения в электрических сетях (указанное требование не распространяется на работников, занятых выполнением разрешенных в установленном порядке работ); з) осуществлять использование земельных участков в качестве испытательных полигонов, мест уничтожения вооружения и захоронения отходов, возникающих в связи с использованием, производством, ремонтом или уничтожением вооружений или боеприпасов. 10. В охранных зонах допускается размещение зданий и сооружений при соблюдении следующих параметров: а) размещаемое здание или сооружение не создает препятствий для доступа к объекту электросетевого хозяйства (создаются или сохраняются, в том числе в соответствии с требованиями нормативно-технических документов, проходы и подъезды, необходимые для доступа к объекту электроэнергетики обслуживающего персонала и техники в целях обеспечения оперативного, технического и ремонтного обслуживания оборудования, зданий и сооружений объектов электроэнергетики, проведения работ по ликвидации аварий и устранению их последствий на всем протяжении границы объекта электроэнергетики); б) расстояние по горизонтали от элементов зданий и сооружений до проводов воздушных линий электропередачи напряжением до 1 кВ с неизолированными проводами (при наибольшем их отклонении) должно быть не менее: 1,5 метра - от выступающих частей зданий, террас и окон; 1 метра - от глухих стен; г) допускается размещение зданий и сооружений под проводами воздушных линий электропередачи напряжением до 1 кВ с самонесущими изолированными проводами, при этом расстояние по вертикали от указанных зданий и сооружений при наибольшей стреле провеса должно быть не менее 2,5 метра. ж) в случае если в соответствии с техническим регламентом о требованиях пожарной безопасности должны соблюдаться противопожарные расстояния между такими зданиями, сооружениями и объектами электроэнергетики, возможность размещения зданий, сооружений в границах охранной зоны определяется исходя из противопожарных расстояний. 11. В пределах охранной зоны без соблюдения условий осуществления соответствующих видов деятельности, предусмотренных решением о согласовании такой охранной зоны, юридическим и физическим лицам запрещаются: а) горные, взрывные, мелиоративные работы, в том числе связанные с временным затоплением земель; б) дноуглубительные, землечерпальные и погрузочно-разгрузочные работы, добыча рыбы, других водных животных и растений придонными орудиями лова, устройство водоемов, колка и заготовка льда (в охранных зонах подводных кабельных линий электропередачи); в) проход судов, у которых расстояние по вертикали от верхнего крайнего габарита с грузом или без груза до нижней точки провеса проводов переходов воздушных линий электропередачи через водоемы менее минимально допустимого расстояния, в том числе с учетом максимального уровня

полное наименование должности	 ДОКУМЕНТ ПОДПИСАН ЭЛЕКТРОННОЙ ПОДПИСЬЮ Сертификат: 009F0BDC181A023B64597F1E2579BEFB50 Владелец: ФЕДЕРАЛЬНАЯ СЛУЖБА ГОСУДАРСТВЕННОЙ РЕГИСТРАЦИИ, КАДАСТРА И КАРТОГРАФИИ Действителен: с 02.08.2024 по 26.10.2025		инициалы, фамилия

Земельный участок			
вид объекта недвижимости			
Лист № 3 раздела 4.1	Всего листов раздела 4.1: 3	Всего разделов: 7	Всего листов выписки: 11
26.08.2025г. № КУВИ-001/2025-163432584			
Кадастровый номер:		52:11:0080017:3385	
		<p>подъема воды при паводке; г) проезд машин и механизмов, имеющих общую высоту с грузом или без груза от поверхности дороги более 4,5 метра (в охранных зонах воздушных линий электропередачи); д) земляные работы на глубине более 0,3 метра (на вспахиваемых землях на глубине более 0,45 метра), а также планировка грунта (в охранных зонах подземных кабельных линий электропередачи); е) полив сельскохозяйственных культур в случае, если высота струи воды может составить свыше 3 метров (в охранных зонах воздушных линий электропередачи); ж) полевые сельскохозяйственные работы с применением сельскохозяйственных машин и оборудования высотой более 4 метров (в охранных зонах воздушных линий электропередачи) или полевые сельскохозяйственные работы, связанные с вспашкой земли (в охранных зонах кабельных линий электропередачи); з) посадка и вырубка деревьев и кустарников.; Реестровый номер границы: 52:11-6.736; Вид объекта реестра границ: Зона с особыми условиями использования территории; Вид зоны по документу: Охранная зона объекта электросетевого хозяйства ВЛ-0,4 кВ ф.2 от КТП № 1370, расположенного по адресу: Нижегородская обл. Воскресенский р-он с. Владимирское; Тип зоны: Охранная зона объектов электроэнергетики (объектов электросетевого хозяйства и объектов по производству электрической энергии)</p>	

полное наименование должности	 ДОКУМЕНТ ПОДПИСАН ЭЛЕКТРОННОЙ ПОДПИСЬЮ Сертификат: 009F0BDC181A023B64597F1E2579BEFB50 Владелец: ФЕДЕРАЛЬНАЯ СЛУЖБА ГОСУДАРСТВЕННОЙ РЕГИСТРАЦИИ, КАДАСТРА И КАРТОГРАФИИ Действителен: с 02.08.2024 по 26.10.2025	инициалы, фамилия

Выписка из Единого государственного реестра недвижимости об объекте недвижимости
Сведения о частях земельного участка

Земельный участок			
вид объекта недвижимости			
Лист № 1 раздела 4.2	Всего листов раздела 4.2: 1	Всего разделов: 7	Всего листов выписки: 11
26.08.2025г. № КУВИ-001/2025-163432584			
Кадастровый номер:		52:11:0080017:3385	

Сведения о характерных точках границы части (частей) земельного участка				
Учетный номер части: 52:11:0080017:3385/1				
Система координат				
Номер точки	Координаты, м		Описание закрепления на местности	Средняя квадратичная погрешность определения координат характерных точек границ земельного участка, м
	X	Y		
1	2	3	4	5
1	585726.12	2285176.4	-	-
2	585710.31	2285164.61	-	-
3	585712.13	2285163.09	-	-
4	585718.57	2285169.22	-	-
1	585726.12	2285176.4	-	-
1	585748.48	2285171.97	-	-
2	585741.8	2285180.58	-	-
3	585738.13	2285185.36	-	-
4	585734.99	2285183.02	-	-
1	585748.48	2285171.97	-	-

полное наименование должности	 ДОКУМЕНТ ПОДПИСАН ЭЛЕКТРОННОЙ ПОДПИСЬЮ Сертификат: 009F0BDC181A023B64597F1E2579BEFB50 Владелец: ФЕДЕРАЛЬНАЯ СЛУЖБА ГОСУДАРСТВЕННОЙ РЕГИСТРАЦИИ, КАДАСТРА И КАРТОГРАФИИ Действителен: с 02.08.2024 по 26.10.2025	инициалы, фамилия